

Notat

Til		Klima og Miljø
Kopi til	Indtast Kopi til	KM Spildevand
Fra	Peter Bildgaard Jensen	Stigsborg Brygge 5
Sagsnr./Dok.nr.	2023-026389 / 2023-026389-13	9400 Nørresundby

09-05-2023

Afgørelse - offentliggørelse af afgørelse vedrørende miljøvurdering af forslag til tillæg til Spildevandsplan 2021-2032

I henhold til Lov om miljøvurdering af planer og programmer og af konkrete projekter (VVM) (Lov om miljøvurdering)¹ skal der foretages en vurdering af om et planforslag er omfattet af kravet om miljøvurdering. I henhold til loven er planforslaget omfattet af kravet om miljøvurdering, hvis det fastlægger rammerne for fremtidige anlægstilladelser til projekter, der er omfattet af bilag 1 og 2 eller der er væsentlige påvirkninger af miljøet, jf. lovens § 8, stk. 2.

Aalborg Kommune har foretaget en screening af tillæg til Spildevandsplan 2021-2032 vedrørende ændringer som følge af vedtagne lokalplaner og kommuneplantillæg i Nørresundby, Nørre Uttrup, Bouet, Mølholm, Aalborg Øst, Sejflod, Nr. Kongerslev, Hasseris og ved Nordjyllandsværket. Resultatet af screeningen er, at planen ikke fastlægger rammerne for fremtidige anlægstilladelser til projekter, der er omfattet af bilag 1 og 2, samt at planforslaget har ubetydelige eller positive indvirkninger på miljøet.

Da der ikke er fundet betydelige utilsigtede miljøpåvirkninger, træffer Aalborg Kommune afgørelse om, at tillæg til Spildevandsplan 2021-2032 ikke er omfattet af krav om miljøvurdering, og at der ikke skal foretages videre miljømæssige vurderinger udover denne screening.

Denne afgørelse træffes iht. § 10 i Lov om miljøvurdering.

Klagevejledning og søgsmål

Afgørelsen om ikke at gennemføre en miljøvurdering kan i henhold til § 48 stk. 1 i Lov om miljøvurdering påklages efter regler fastsat i den lovgivning som planen udarbejdes efter. Jf. Lov om miljøbeskyttelse (Miljøbeskyttelsesloven)² § 32 stk. 3 kan kommunalbestyrelsens vedtagelse af en spildevandsplan ikke påklages til anden administrativ myndighed. Afgørelsen om ikke at gennemføre en miljøvurdering kan dermed ikke påklages i henhold til Lov om miljøvurdering samt Miljøbeskyttelsesloven.

Jf. § 48 stk. 3 og § 51 i Lov om miljøvurdering kan afgørelsen for så vidt angår retslige spørgsmål påklages til Miljø- og Fødevarerklagenævnet inden for 4 uger efter offentliggørelsen det vil sige til og med den 6. juni 2023.

Klageberettigede er:

- Miljø- og Fødevarerministeren
- Enhver med retlig interesse i sagens udfald
- Landsdækkende foreninger og organisationer, der som formål har beskyttelse af natur og miljø eller varetagelse af væsentlige brugerinteresser inden for arealanvendelsen og har

¹ LBK nr. 4 af 3. januar 2023 – Bekendtgørelse af lov om miljøvurdering af planer og programmer og af konkrete projekter (VVM)

² LBK nr. 5 af 3. januar 2023 – Lov om miljøbeskyttelse

vedtægter eller love, som dokumenterer dens formål, og repræsenterer mindst 100 medlemmer.

Klage til Miljø- og Fødevareklagenævnet indgives skriftligt til Aalborg Kommune ved anvendelse af digital selvbetjening, jf. dog § 21, stk. 2-4, i Lov om Miljø- og Fødevareklagenævnet³. Eventuel klage skal indgives til Miljø- og Fødevareklagenævnet via Nævnenes Hus. Link hertil findes på forsiden af [Nævneshus' hjemmeside](#), hvor du kan finde vejledning i, hvordan du kan klage.

Det er en betingelse for Miljø- og Fødevareklagenævnets behandling af klagen, at der indbetales et gebyr. Gebyret reguleres én gang årligt og størrelsen på gebyret kan findes under Miljø- og Fødevareklagenævnet på [Nævneshus' hjemmeside](#).

Nævnets afgørelser kan ikke indbringes for anden administrativ myndighed.

I henhold til § 54 i Lov om miljøvurdering kan afgørelsen også indbringes for domstolene. Søgsmål skal være anlagt inden 6 måneder fra den dag afgørelsen er offentliggjort.

Er der spørgsmål til afgørelsen kan Peter Bildgaard Jensen kontaktes på tlf. 25 19 93 68 eller via e-mail miljoe-ressourcer@aalborg.dk.

³ Lov nr. 1715 af 27. december 2016 - Lov om Miljø- og Fødevareklagenævnet

Screening for krav om miljøvurdering

af forslag til tillæg til Spildevandsplanen

Forslagets titel	Forslag om ændring af spildevandsplanen som følge af vedtagne lokalplaner og kommuneplantillæg i Nørresundby, Nørre Uttrup, Bouet, Mølholm, Aalborg Øst, Sejflod, Nr. Kongerslev, Hasseris og ved Nordjyllandsværket
Kort beskrivelse af forslagets indhold	Med tillægget bringes spildevandsplanens angivelser i overensstemmelse med intensionerne i de vedtagne lokalplaner og kommuneplantillæg
Området, der berøres af planforslaget	Oversigtskort fremgår af vedlagte bilag 1. I bilaget beskrives endvidere de mere detaljerede konsekvenser af tillægget.
Den gældende Spildevandsplan	Spildevandsplanen beskriver Aalborg Kommunes planlægning inden for spildevandssektoren. Planen udgør samtidigt grundlaget for kommunens forvaltning af spildevandsområdet. I overensstemmelse med Spildevandsbekendtgørelsen ajourføres planen løbende med tillæg til planen, når der sker ændringer i forudsætningerne for planen. Spildevandsplanen er miljøvurderet i forbindelse med planens udarbejdelse.

Screeningens konklusion

På baggrund af en indledende vurdering af de overordnede kriterier og en efterfølgende screening (se de næste sider) er følgende konkluderet:

	Konklusion markeret med kryds
Screeningen viser, at gennemførelsen af planen må antages <u>ikke</u> at få væsentlig negativ indvirkning på miljøet. Der skal således <u>ikke</u> udarbejdes en miljørapport	X
Screeningen viser, at gennemførelsen af planen må antages at få væsentlig negativ indvirkning på miljøet. Der <u>skal</u> således udarbejdes en miljørapport	

Indledende vurdering af de overordnede kriterier

Den indledende vurdering skal vise, om forslaget til tillæg til Spildevandsplanen med det samme er omfattet af krav om miljøvurdering jf. lovens §8 stk. 1, nr. 1 og 2, eller om myndigheden jf. lovens § 8, stk. 2 skal gennemføres en vurdering af, om forslaget kan få væsentlig negativ indvirkning på miljøet (screening).

	Ja/Nej	Bemærkninger
Sætter planforslaget bindende rammer for fremtidige anlægsarbejder opført på bilag 1 eller bilag 2 i lov om miljøvurdering ¹ , jf. § 8, stk. 1 ?	Nej	
Medfører planforslaget krav om vurdering af virkning på et internationalt naturbeskyttelsesområde under hensyntagen til områdets bevaringsmålsætninger?	Nej	De vedtagne lokalplaner og kommuneplantillæg er alle forudgående vurderet i relation til de miljømæssige konsekvenser

Hvis der svares ”Nej” til begge spørgsmål, skal planforslaget screenes, idet myndigheden skal gennemføre en vurdering af, om planforslaget kan få væsentlig indvirkning på miljøet, jf. lovens § 8, stk. 2.

Hvis der svares ”Ja” til ét af de to indledende spørgsmål, skal planforslaget som udgangspunkt miljøvurderes. Hvis der kun svares ”Ja” til det første spørgsmål - OG forslaget kun fastlægger anvendelsen af mindre områder på lokalt plan eller angiver mindre ændringer af Spildevandsplanen - afgøres kravet om miljøvurdering via myndighedens screening.

	Ja/Nej	Bemærkninger
Fastlægger forslaget kun anvendelsen af mindre områder på lokalt plan eller angives kun mindre ændringer af Spildevandsplanen	Ja	Tillægget berører kun en meget begrænset del af Aalborg Kommune (der her regnes som ”lokalt plan”)

På baggrund af ovenstående konkluderes, at tillægget skal gennemgå en screening

¹ Lovbekendtgørelse nr. 4 af 3. januar 2023 ”Bekendtgørelse af lov om miljøvurdering af planer og programmer og af konkrete projekter (VVM)”.

Screening

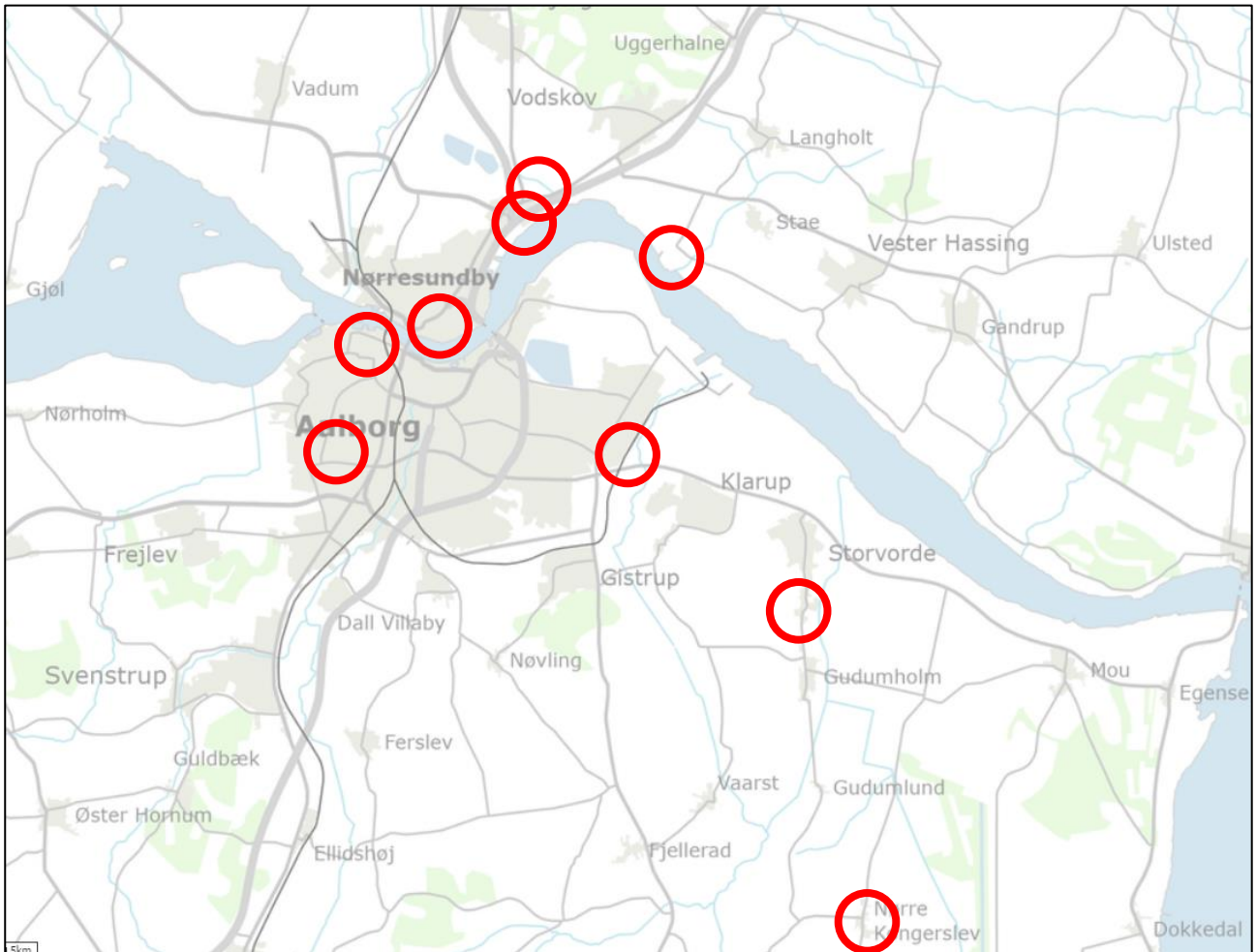
Det nedenstående skema til screening er udarbejdet med udgangspunkt i lovens § 1, stk. 2. Hvis blot ét af områderne viser en sandsynlig væsentlig negativ påvirkning af miljøet, skal planen miljøvurderes.

Tillæggets sandsynlige betydning for/påvirkning af:	Vurdering af indvirkning	Bemærkninger
Biologisk mangfoldighed, fauna og flora	Positiv	Nye områder, der inddrages under spildevandsplanens opland planlægges som udgangspunkt separatkloakeret. Aalborg Kommunes separatkloakeringsstrategi er i 2014 blevet miljøvurderet forud for byrådets vedtagelse af tillægget ”Separatkloakeringsstrategien og Administrative forhold”, og overordnet vurderes separatkloakeringen at have en positiv indvirkning.
Landskabet	Neutral	De vedtagne lokalplaner og kommuneplan-tillæg er alle forudgående vurderet i relation til de miljømæssige konsekvenser.
Kulturarv, herunder kirker, samt arkitektonisk og arkæologisk arv	Neutral	De vedtagne lokalplaner og kommuneplan-tillæg er alle forudgående vurderet i relation til de miljømæssige konsekvenser.
Befolkningens levevilkår og materielle goder	Positiv	Grundejernes udgifter i forbindelse med kloakeringen forventes opvejet af fordelene ved den planlagte kloakering.
Menneskers sundhed	Positiv	Den planlagte kloakering forventes at mindske risikoen for uhygiejniske forhold i nærmiljøet, såvel nu som i en klimapåvirket fremtid.
Grundvand, overfladevand og jordbund	Positiv	Områdernes spildevand ledes til centrale renselanlæg, hvor det renses mekanisk, biologisk og kemisk, inden udledning i Limfjorden. Udledningen af separat regnvand renses i overensstemmelse med BAT.
Luft og klimatiske faktorer	Neutral	Den planlagte kloakering vurderes at være robust overfor klimaændringer.
Katastroferisici og ulykker	Neutral	Uden betydning.
Ressourceeffektivitet, herunder bl.a. areal- og energiforbrug	Positiv	Den planlagte kloakering forventes at have en positiv effekt sammenholdt med de mulige alternativer .
Indbyrdes forhold mellem ovennævnte faktorer	Positiv	Summen af de ovennævnte faktorer peger generelt i positiv retning.

Note: Ved vurdering af indvirkningen anvendes termerne 'Positiv', 'Neutral', 'Ikke væsentlig negativ' eller 'Væsentlig negativ'. Kun sidstnævnte udløser et krav om miljøvurdering.

Ændring af spildevandsplanen som følge af vedtagne lokalplaner og kommuneplantillæg i Nørresundby, Nørre Uttrup, Bouet, Mølholm, Aalborg Øst, Sejlflod, Nr. Kongerslev, Hasseris og ved Nordjyllandsværket

Oversigtskort



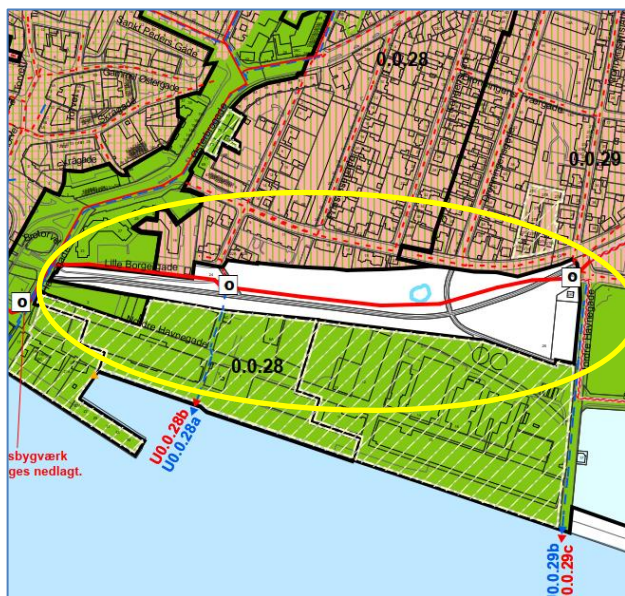
Ændring som følge af kommuneplantillæg 1.055 for Syrestien og lokalplan 1-2-123 Rekreative formål, Syrestien, Nørresundby Midtby

Beskrivelse af den konkrete ændring

I overensstemmelse med intentionerne i den ændrede kommuneplanramme 1.2.R4 og lokalplan 1-2-123 udtages alle matrikler, der er omfattet af kommuneplanramme 1.2.R4, af Spildevandsplanens opland. Hermed illustreres, at matriklerne i dag ikke er kloakeret, samt at området ikke planlægges kloakeret i spildevandsplanens planperiode.



Den gældende spildevandsplan



Aktuelt ændringsforslag (ændring markeret med gul cirkel)

Ændringer som følge af Kommuneplantillæg 2.024 for Område ved Loftbrovej og Lokalplan 2-2-114 Erhverv, Loftbrovej, Nørre Uttrup

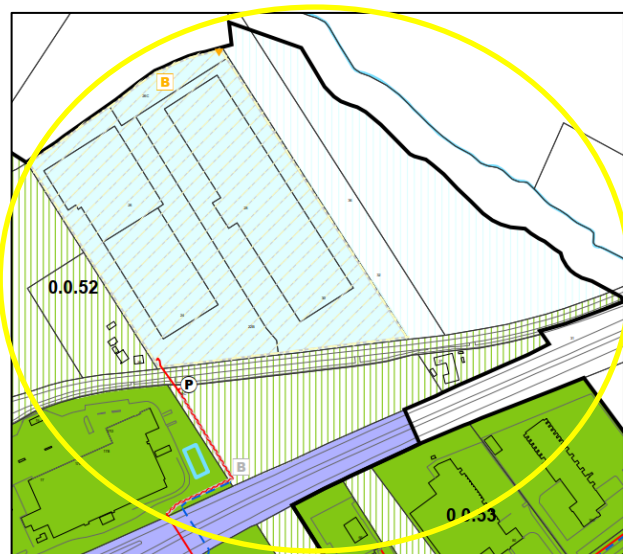
Beskrivelse af de konkrete ændringer

I overensstemmelse med den ændrede kommuneplanramme 2.2.H10 og lokalplan 2-2-114 udvides K-område 0.0.52 mod nordøst. Området angives som planlagt separatkloakeret.

Samtidigt ændres angivelsen af kloakeringsprincippet for en del af K-område 0.0.52 fra planlagt separatkloakeret til fællesprivat spildevandskloakeret, idet grundejerne i dette delområde i overensstemmelse med intentionerne i lokalplanen har ønsket at etablere et fællesprivat spildevandslaug med afledning af det separate spildevand til Aalborg Forsyning og privat udledning af overfladevand til Helledisgrøften via et vådt regnvandsbassin. Angivelsen af planlagte ledninger, bassin og pumpestation justeres i overensstemmelse med dette. Der angives desuden signatur for privat bassin og udløb i overensstemmelse med meddelt udledningstilladelse for den private udledning.



Den gældende spildevandsplan

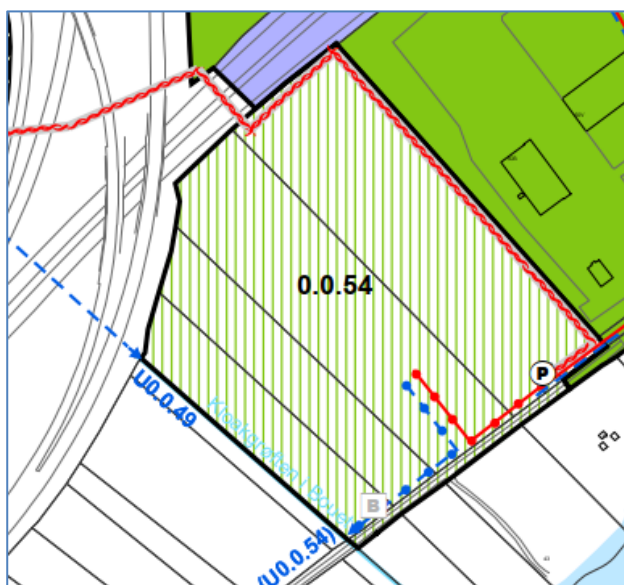


Aktuelt ændringsforslag (ændring markeret med gul cirkel)

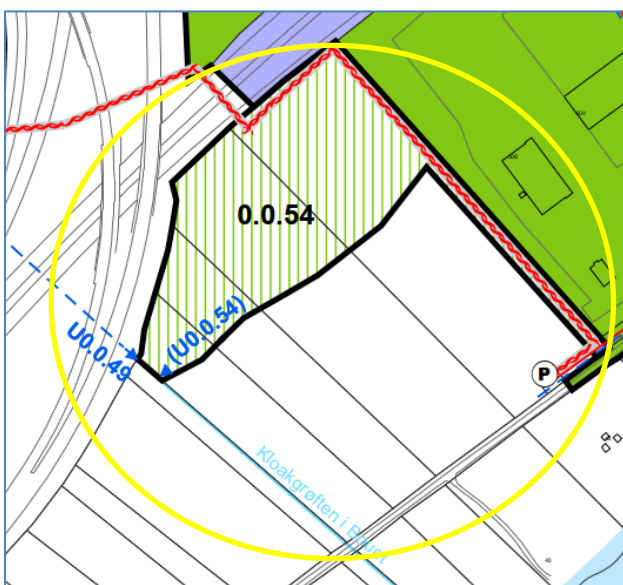
Ændringer som følge af kommuneplantillæg 2.028 for Erhverv Kystvejen, Bouet

Beskrivelse af de konkrete ændringer

I overensstemmelse med den ændrede kommuneplanramme 2.2.I1 reduceres udstrækningen af K-område 0.0.54. Angivelsen af planlagte ledninger, bassin og udløb justeres i overensstemmelse med dette.



Den gældende spildevandsplan



Aktuelt ændringsforslag (ændring markeret med gul cirkel)

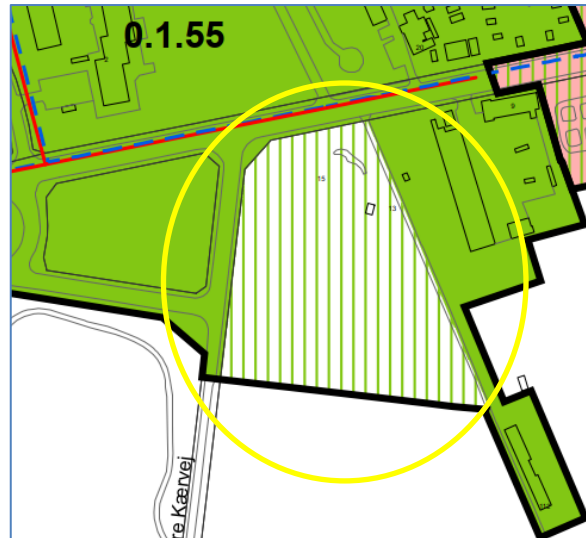
Ændring som følge af kommuneplantillæg 3.034 for Institution, Skydebanevej, Mølholm

Beskrivelse af den konkrete ændring

I overensstemmelse med den ændrede kommuneplanramme 3.4.O1 udvides K-område 0.1.55. Området angives som planlagt separatkloakeret.



Den gældende spildevandsplan

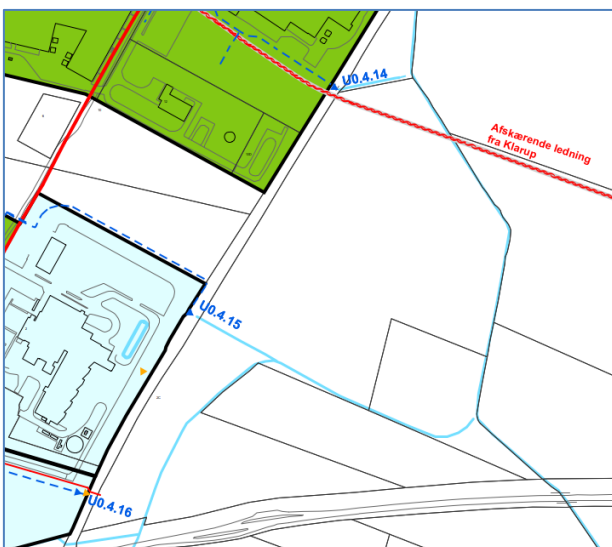


Aktuelt ændringsforslag (ændring markeret med gul cirkel)

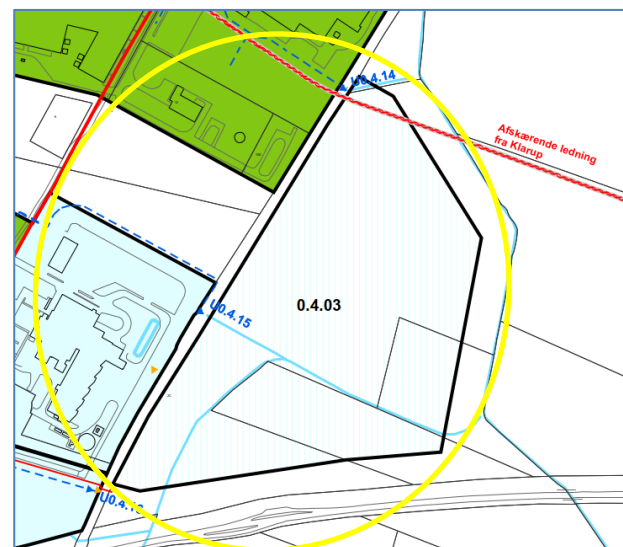
Ændring som følge af kommuneplantillæg 4.074 for Område ved Reno Nord ved Troensevej og lokalplan 4-8-103 Nordjyllands Ressourcepark, Troensevej, Erhverv Øst

Beskrivelse af den konkrete ændring

I overensstemmelse med de nye kommuneplanrammer 4.8.T4 og 4.8.T5 og lokalplan 4-8-103 angives nyt K-område 0.4.03. Området angives som planlagt spildevandskloakeret.



Den gældende spildevandsplan

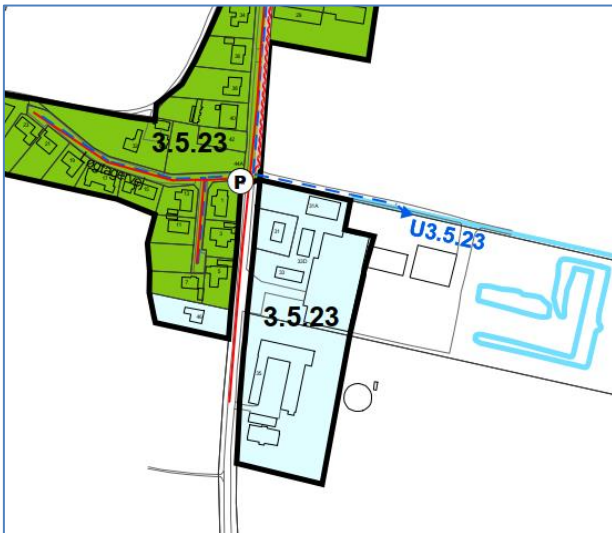


Aktuelt ændringsforslag (ændring markeret med gul cirkel)

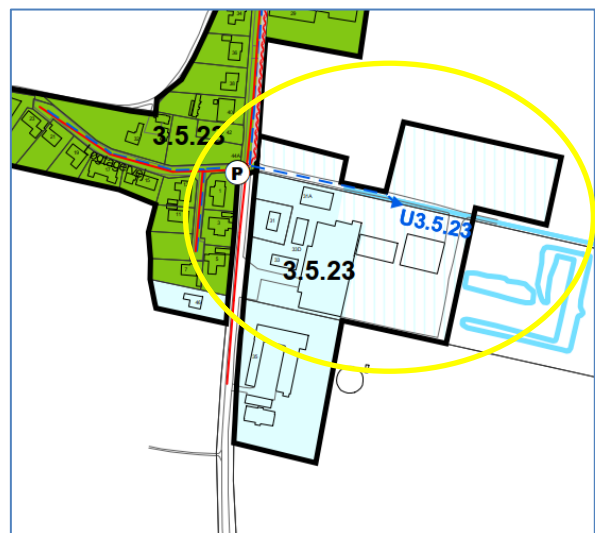
Ændring som følge af kommuneplantillæg 8.012 for Erhverv ved Sejflod og Lokalplan 8-2-101 Erhverv, Gadekærvej, Sejflod

Beskrivelse af den konkrete ændring

I overensstemmelse med intentionerne i den nye kommuneplanramme 8.2.H1 og lokalplan 8-2-101 udvides K-område 3.5.23. Det nye område angives som planlagt spildevandskloakeret.



Den gældende spildevandsplan



Aktuelt ændringsforslag (ændring markeret med gul cirkel)

Ændring som følge af kommuneplantillæg 8.013 for Nr. Kongerslev

Beskrivelse af den konkrete ændring

I overensstemmelse med intentionerne i den ændrede kommuneplanramme 8.6.L2 udvides K-område 3.5.81. Det nye område angives som planlagt separatkloakeret.



Den gældende spildevandsplan



Aktuelt ændringsforslag (ændring markeret med gul cirkel)

Ændringer som følge af lokalplan 3-3-117 Boliger, Sorthøj Syd, Hasseris

Beskrivelse af de konkrete ændringer

I overensstemmelse med intentionerne i lokalplan 3-3-117 angives et nyt K-område 0.2.89, der planlægges spildevandskloakeret. Overfladevandet fra området planlægges afledt via private nedslivningsbassiner i overensstemmelse med meddelt nedslivningstilladelse. Der angives derfor signaturer for disse private bassiner.



Den gældende spildevandsplan

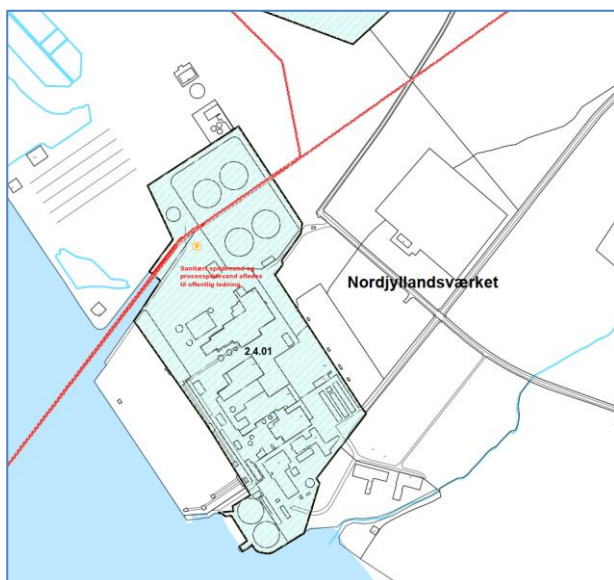


Aktuelt ændringsforslag (ændring markeret med gul cirkel)

Ændringer som følge af lokalplan 5-9-109 Forsyningsanlæg og Grønt Testcenter, Norbis Park, Landområde nord

Beskrivelse af de konkrete ændringer




































I overensstemmelse med intentionerne i lokalplan 5-9-109 udvides K-område 2.4.01. De nye områder angives som planlagt separatkloakeret.



Den gældende spildevandsplan



Aktuelt ændringsforslag (ændring markeret med gul cirkel)

SIGNATURFORKLARING:		Status / Plan	Kloakeringsprincip:
	Kommunegrænse		Fælleskloak
	Kloakoplandsgrense (K-område)		Separatkloak i planperioden
<u>(31.12.2026)</u>	Tidsfrist for gennemførelse af planlagt kloakeringsprincip samt afgrænsning af området.		Separatkloak efter planperioden
2.0.04	K-område nummer		Spildevandskloak
	Vandløb/grøfter (rørlagt/åben)		Overfladevandskloak
	Søer/vandhuller		Andet
			Nedsivning
			Fællesprivat spildevandsanlæg
Status / Plan	Afskærende ledninger	Enkeltbeliggende ejendom:	
	Spilde-/Fællesvand		Tilslutning af enkeltbeliggende ejendom
	Trykledning spilde-/fællesvand	Status / Plan	Bygværker:
	Overfladevand		Pumpestation
	Trykledning overfladevand		Overløbsbygværk
Status / Plan	Detailledninger:		Åbent bassin
	Spildevand		Lukket bassin
	Overfladevand		Rørbassin
	Fællesvand		Privat pumpestation
	Trykledning spilde-/fællesvand		Privat bassin
	Trykledning overfladevand		
Status / Plan	Udløb:	Renseanlæg:	
	Overfladevand		Anlægstype og udløb
	Opspædt spildevand		Minirensesanlæg (kontraktligt medlemskab af Kloak A/S)
	Renset spildevand		
	Privat udledning		

Bemærk: De viste uddrag af spildevandsplanens kortvisning er skaleret for at øge illustrationsværdien. Størrelsen på ovenstående signaturer og skraveringer kan derfor variere.